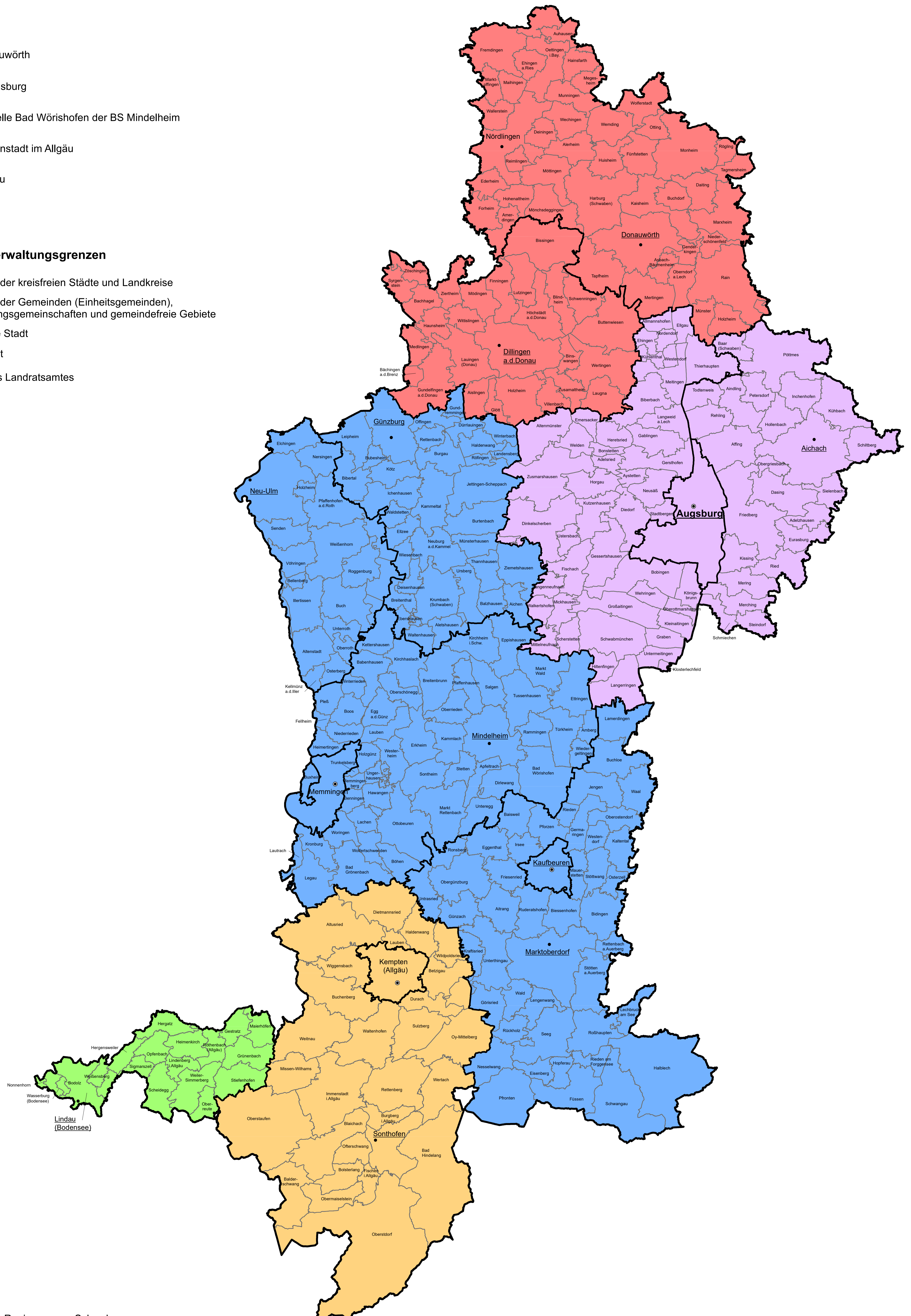


Gastschulanordnung ab dem Schuljahr 2023/2024 für den Ausbildungsberuf Fachmann/-frau für Systemgastronomie - 10. Jahrgangsstufe

- BS Donauwörth
- BS II Augsburg
- Außenstelle Bad Wörishofen der BS Mindelheim
- BS Immenstadt im Allgäu
- BS Lindau

Kommunale Verwaltungsgrenzen

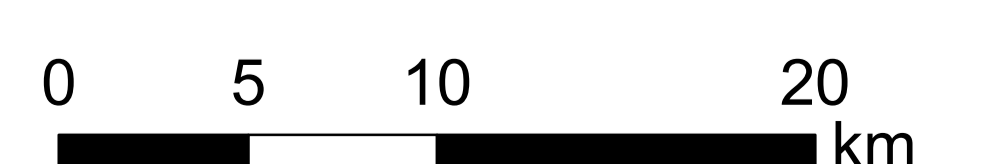
- Grenzen der kreisfreien Städte und Landkreise
- Grenzen der Gemeinden (Einheitsgemeinden), Verwaltungsgemeinschaften und gemeindefreie Gebiete
- Kreisfreie Stadt
- Kreisstadt
- Neu-Ulm Sitz eines Landratsamtes



Kartenbearbeitung: Regierung von Schwaben
Stand: Mai 2023

Kartengrundlage:
Geodaten der Bayerischen Vermessungsverwaltung - www.geodaten.bayern.de
und Bayerisches Staatsministerium für Wohnen, Bau und Verkehr

Hinweise:
Nachdruck und Vervielfältigung (auch auszugsweise)
nur mit Genehmigung des Herausgebers

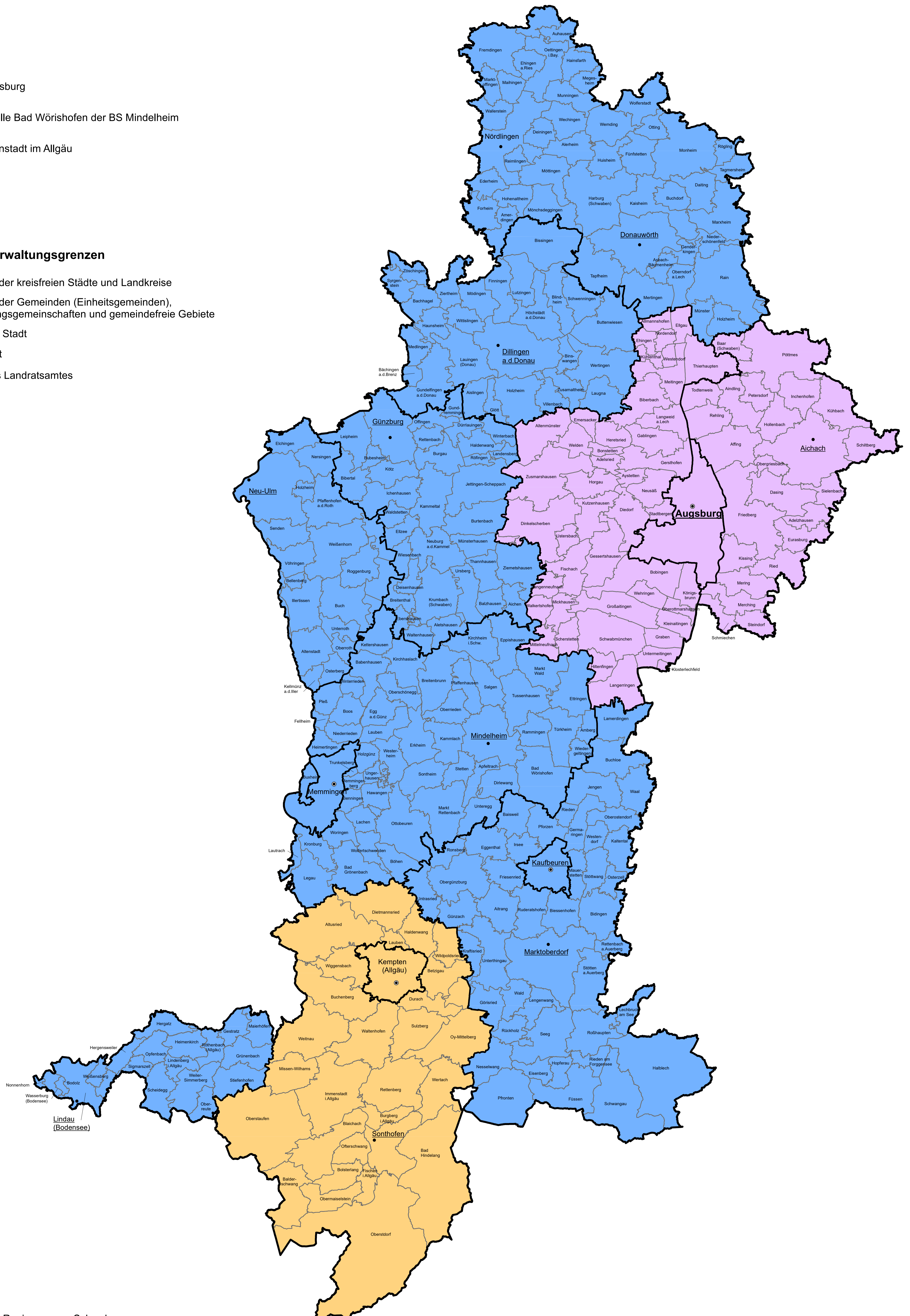


Gastschulanordnung ab dem Schuljahr 2023/2024 für den Ausbildungsberuf Fachmann/-frau für Systemgastronomie - 11. Jahrgangsstufe

- BS II Augsburg
- Außenstelle Bad Wörishofen der BS Mindelheim
- BS Immenstadt im Allgäu

Kommunale Verwaltungsgrenzen

- Grenzen der kreisfreien Städte und Landkreise
- Grenzen der Gemeinden (Einheitsgemeinden), Verwaltungsgemeinschaften und gemeindefreie Gebiete
- Kreisfreie Stadt
- Kreisstadt
- Neu-Ulm Sitz eines Landratsamtes



Kartenbearbeitung: Regierung von Schwaben
Stand: Mai 2023

Kartengrundlage:
Geodaten der Bayerischen Vermessungsverwaltung - www.geodaten.bayern.de
und Bayerisches Staatsministerium für Wohnen, Bau und Verkehr

Hinweise:
Nachdruck und Vervielfältigung (auch auszugsweise)
nur mit Genehmigung des Herausgebers

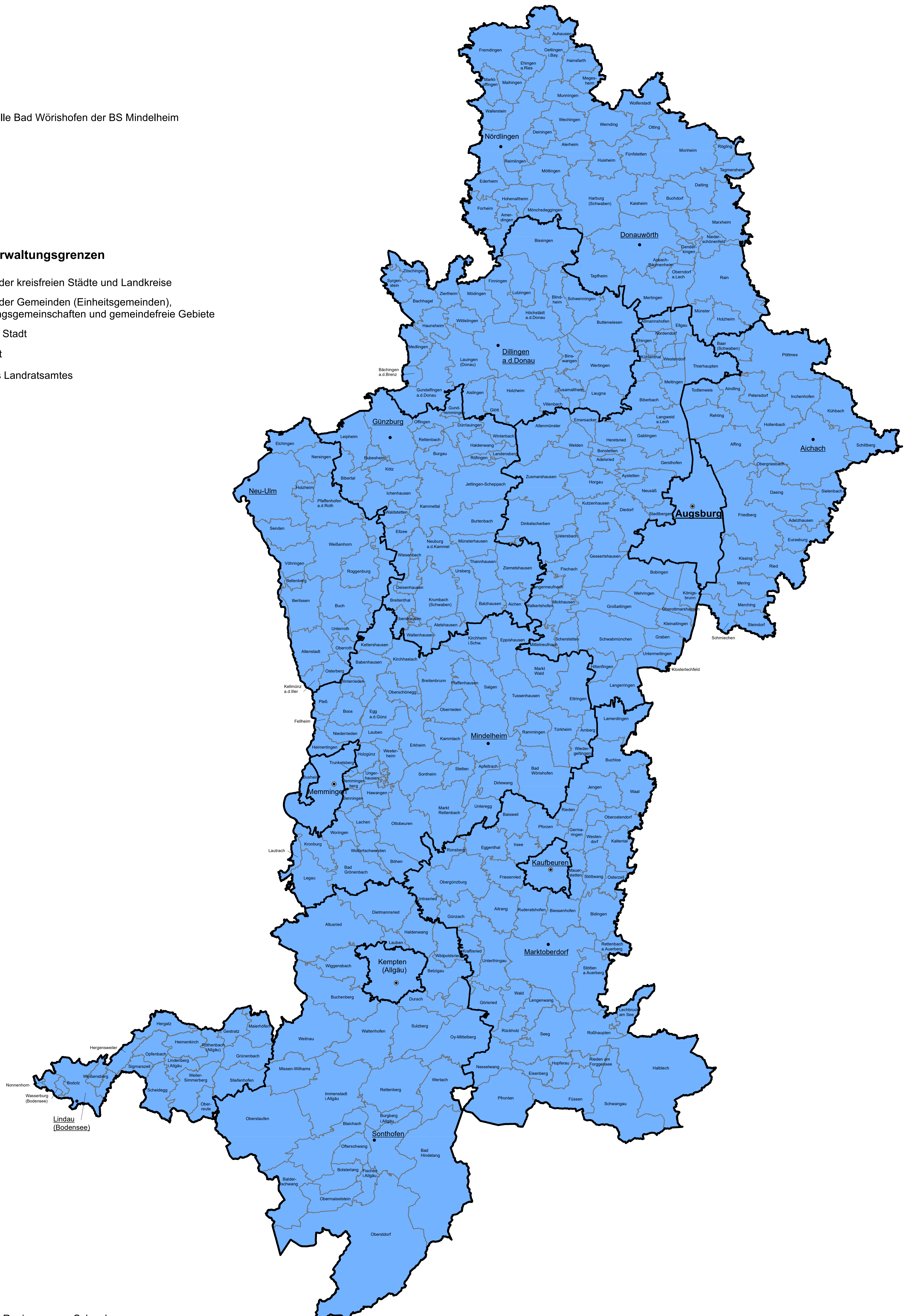


Gastschulanordnung erst ab dem Schuljahr 2024/2025 für den Ausbildungsberuf Fachmann/-frau für Systemgastronomie - 12. Jahrgangsstufe

 Außenstelle Bad Wörishofen der BS Mindelheim

Kommunale Verwaltungsgrenzen

- Grenzen der kreisfreien Städte und Landkreise
- Grenzen der Gemeinden (Einheitsgemeinden), Verwaltungsgemeinschaften und gemeindefreie Gebiete
- Kreisfreie Stadt
- Kreisstadt
- Neu-Ulm Sitz eines Landratsamtes



Kartenbearbeitung: Regierung von Schwaben
Stand: Mai 2023

Kartengrundlage:
Geodaten der Bayerischen Vermessungsverwaltung - www.geodaten.bayern.de
und Bayerisches Staatsministerium für Wohnen, Bau und Verkehr

Hinweise:
Nachdruck und Vervielfältigung (auch auszugsweise)
nur mit Genehmigung des Herausgebers

0 5 10 20
km