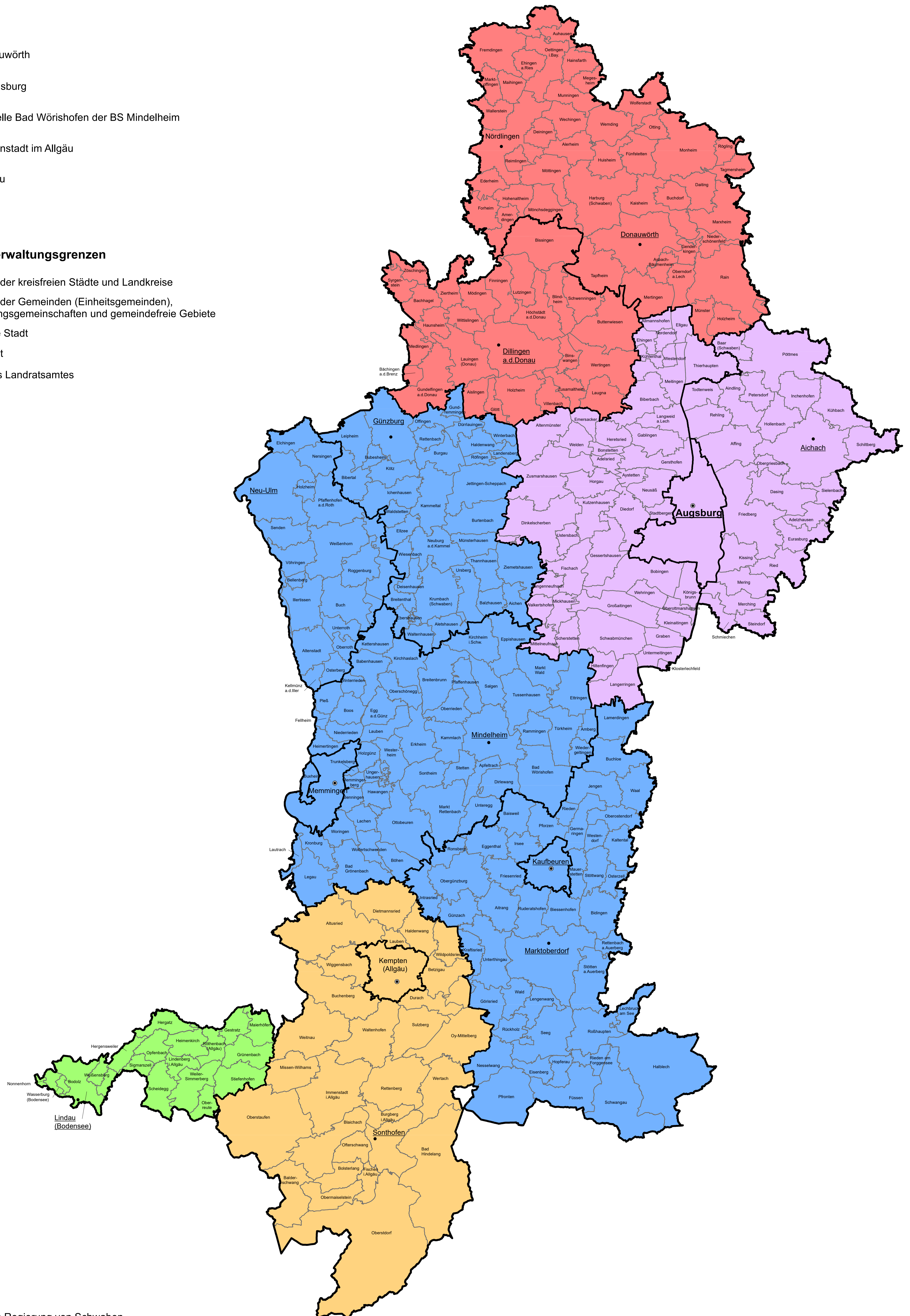


# Gastschulanordnung ab dem Schuljahr 2023/2024 für die Ausbildungsberufe Fachmann/-frau für Restaurants und Veranstaltungsgastronomie und Fachkraft Gastronomie - 10. Jahrgangsstufe

- BS Donauwörth
- BS II Augsburg
- Außenstelle Bad Wörishofen der BS Mindelheim
- BS Immenstadt im Allgäu
- BS Lindau

## Kommunale Verwaltungsgrenzen

- Grenzen der kreisfreien Städte und Landkreise
- Grenzen der Gemeinden (Einheitsgemeinden), Verwaltungsgemeinschaften und gemeindefreie Gebiete
- Kreisfreie Stadt
- Kreisstadt
- Neu-Ulm Sitz eines Landratsamtes



Kartenbearbeitung: Regierung von Schwaben  
Stand: Mai 2023

Kartengrundlage:  
Geodaten der Bayerischen Vermessungsverwaltung - [www.geodaten.bayern.de](http://www.geodaten.bayern.de)  
und Bayerisches Staatsministerium für Wohnen, Bau und Verkehr

Hinweise:  
Nachdruck und Vervielfältigung (auch auszugsweise)  
nur mit Genehmigung des Herausgebers

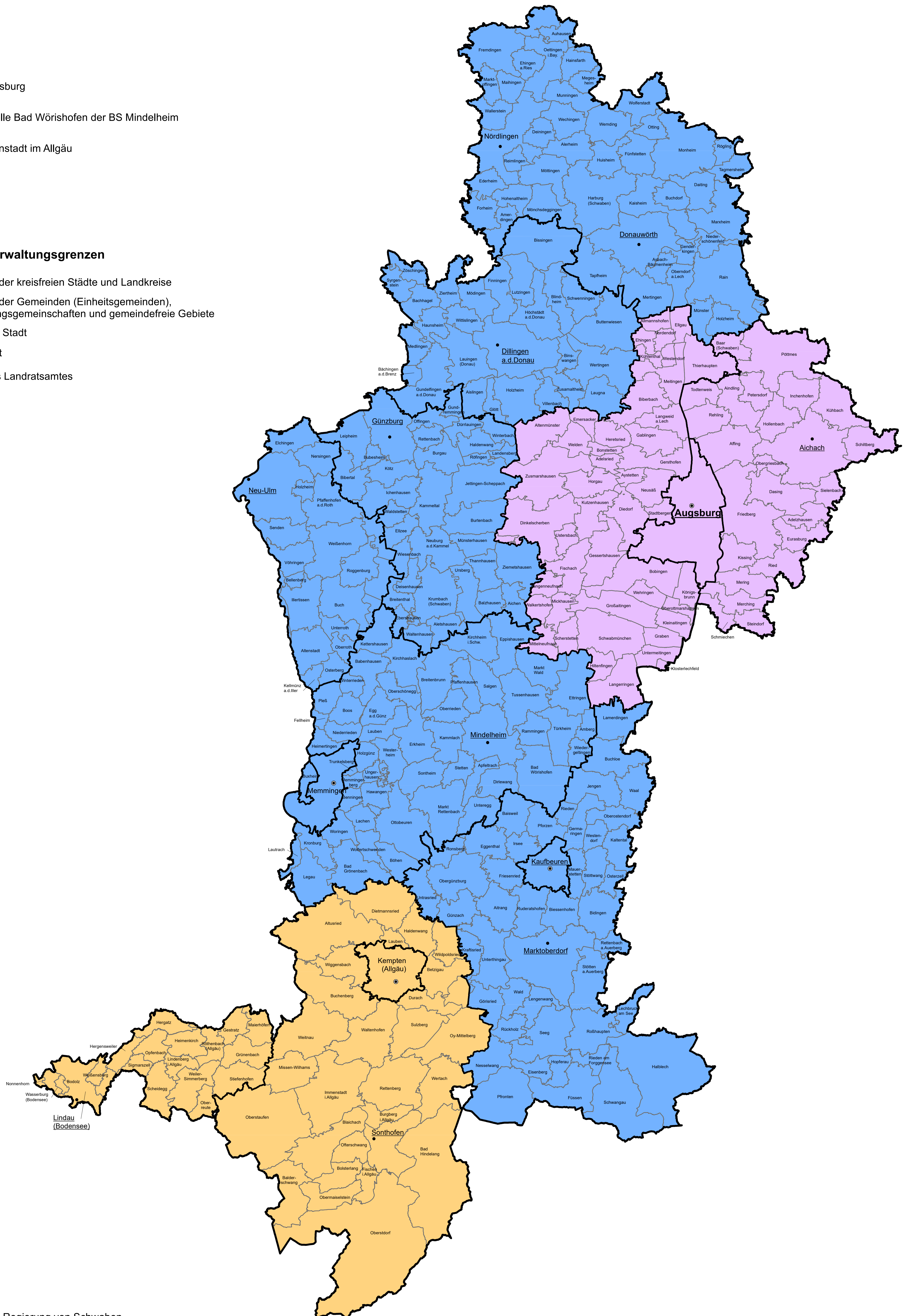


# Gastschulanordnung ab dem Schuljahr 2023/2024 für die Ausbildungsberufe Fachmann/-frau für Restaurants und Veranstaltungsgastronomie und Fachkraft Gastronomie - 11. Jahrgangsstufe

- BS II Augsburg
- Außenstelle Bad Wörishofen der BS Mindelheim
- BS Immenstadt im Allgäu

## Kommunale Verwaltungsgrenzen

- Grenzen der kreisfreien Städte und Landkreise
- Grenzen der Gemeinden (Einheitsgemeinden), Verwaltungsgemeinschaften und gemeindefreie Gebiete
- Kreisfreie Stadt
- Kreisstadt
- Neu-Ulm Sitz eines Landratsamtes



Kartenbearbeitung: Regierung von Schwaben  
Stand: Mai 2023

Kartengrundlage:  
Geodaten der Bayerischen Vermessungsverwaltung - [www.geodaten.bayern.de](http://www.geodaten.bayern.de)  
und Bayerisches Staatsministerium für Wohnen, Bau und Verkehr

Hinweise:  
Nachdruck und Vervielfältigung (auch auszugsweise)  
nur mit Genehmigung des Herausgebers

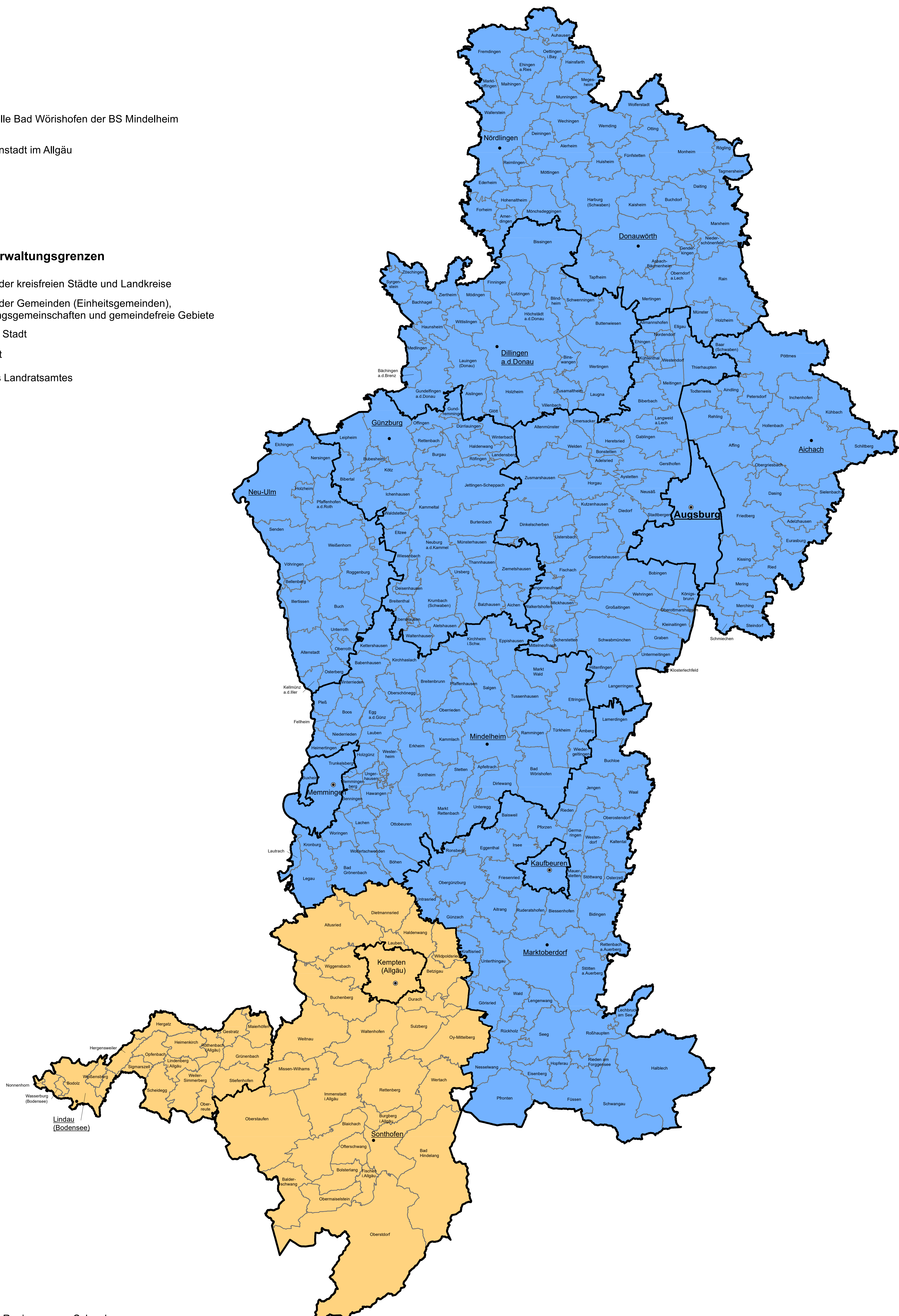


# Gastschulanordnung erst ab dem Schuljahr 2024/2025 für den Ausbildungsberuf Fachmann/-frau für Restaurants und Veranstaltungsgastronomie - 12. Jahrgangsstufe

- Außenstelle Bad Wörishofen der BS Mindelheim
- BS Immenstadt im Allgäu

## Kommunale Verwaltungsgrenzen

- Grenzen der kreisfreien Städte und Landkreise
- Grenzen der Gemeinden (Einheitsgemeinden), Verwaltungsgemeinschaften und gemeindefreie Gebiete
- Kreisfreie Stadt
- Kreisstadt
- Neu-Ulm Sitz eines Landratsamtes



Kartenbearbeitung: Regierung von Schwaben  
Stand: Mai 2023

Kartengrundlage:  
Geodaten der Bayerischen Vermessungsverwaltung - [www.geodaten.bayern.de](http://www.geodaten.bayern.de)  
und Bayerisches Staatsministerium für Wohnen, Bau und Verkehr

Hinweise:  
Nachdruck und Vervielfältigung (auch auszugsweise)  
nur mit Genehmigung des Herausgebers

